



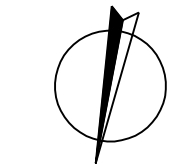


SITUACE DOTČENÝCH POZEMKŮ
M 1:1000

LEGENDA

KATASTR NEMOVITOSTÍ

-  HRANICE PARCEL DLE KN
-  VNITŘNÍ HRANICE DLE KN
-  HRANICE KÚ
-  5339 PARCELNÍ ČÍSLA DLE KN



SOURADNICOVÝ SYSTÉM:





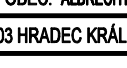
S-JTSK

VÝŠKOVÝ SYSTÉM:

BpV

| | | |
|-----------|---|-------------------------|
| INVESTOR: |  KRÁLOVÉHRADECKÝ KRAJ PIVOVARSKÉ NÁMĚSTÍ 1245 500 03 HRADEC KRÁLOVÉ | Razítko, datum, podpis: |
|-----------|---|-------------------------|

| | | |
|-------------|---|-------------------------|
| OBJEDNATEL: |  ÚS KRÁLOVÉHRADECKÉHO KRAJE KUTNOHORSKÁ 59 500 04 HRADEC KRÁLOVÉ | Razítko, datum, podpis: |
|-------------|---|-------------------------|

| | | | | | |
|------------------------|--|---|---|-----------------|-------------------------------|
| KRESLIL: | KOLEKTIV |  |  IDProjekt s.r.o. inženýring a projekce dopravních staveb Sokolovská 94 Nedošín 570 01 Litomyšl | | |
| ZPRACOVAL: | ING. JAKUB HAJN |  | | | |
| TECHNICKÁ KONTROLA: | ING. PETR PÁCHA |  | | | |
| ZODPOVĚDNÝ PROJEKTANT: | ING. PAVEL MATYS |  | | | |
| HLAVNÍ PROJEKTANT: | ING. PAVEL MATYS | | | | |
| KRAJ: | KRÁLOVÉHRADECKÝ | OKRES: RYCHNOV NAD KNĚŽNOU | OBEC: ALBRECHTICE NAD ORLICÍ | STUPEŇ: | DSP + PDPS |
| INVESTOR: | KRÁLOVÉHRADECKÝ KRAJ, PIVOVARSKÉ NÁMĚSTÍ 1245, 500 03 HRADEC KRÁLOVÉ | | | ZAK ČÍSLO: | 0249 |
| AKCE: | III/3051 ALBRECHTICE NAD ORLICÍ - HRANICE OKRESU RK-PA I. ETAPA, KM 0,000 - 0,520 | | | ARCHIVNÍ ČÍSLO: | 2020-006-0249 |
| OBJEKT: | SO 101 - KOMUNIKACE | | | DATUM: | IV / 2020 |
| OBSAH: | KATASTRÁLNÍ MAPA | | | FORMÁT: | 4xA4 |
| | | | | MĚŘÍTKO: | 1:1000 |
| | | | | ČÍSLO SOUPRAVY: | ČÍSLO PŘÍLOHY: H.2. |

H

DSP + PDPS